

Uchwała Nr XLIII/262/2014

Rady Gminy Belsk Duży

z dnia 25 kwietnia 2014 r.

**w sprawie zaopiniowania wniosku Regionalnej Dyrekcji Lasów Państwowych w Radomiu o
uznanie lasów za ochronne**

Na podstawie art. 18 ust. 2 pkt. 15 ustawy z dnia 8 marca 1990 r. o samorządzie gminnym (Dz. U. z 2013 r., poz. 594.) oraz art. 16 ust. 1 i 2 ustawy z dnia 28 września 1991 o lasach (tekst jednolity: Dz. U z 2011 r., Nr 12, poz. 59 z późn. zm.) Rada Gminy Belsk Duży uchwala, co następuje:

§1

Opiniuje się pozytywnie wniosek Regionalnej Dyrekcji Lasów Państwowych w Radomiu o uznanie lasów za ochronne, będących własnością Skarbu Państwa, pozostających w zarządzie Państwowego Gospodarstwa Leśnego Lasy Państwowe Nadleśnictwo Grójec, położonych na terenie gminy Belsk Duży, o łącznej powierzchni 36,57 ha.

§2

Granice lasów wnioskowanych o uznanie za ochronne określa mapa przeglądowa stanowiąca załącznik graficzny do niniejszej uchwały.

§3

Wykonanie uchwały powierza się Wójtowi Gminy Belsk Duży

§4

Uchwała wchodzi w życie z dniem podjęcia.

PRZEWODNICZĄCY
Rady Gminy
Andrzej Adamczyk
Andrzej Adamczyk

Uzasadnienie

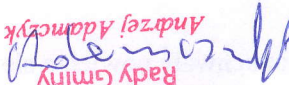
do uchwały Nr XLIII/262/2014 Rady Gminy Belsk Duży

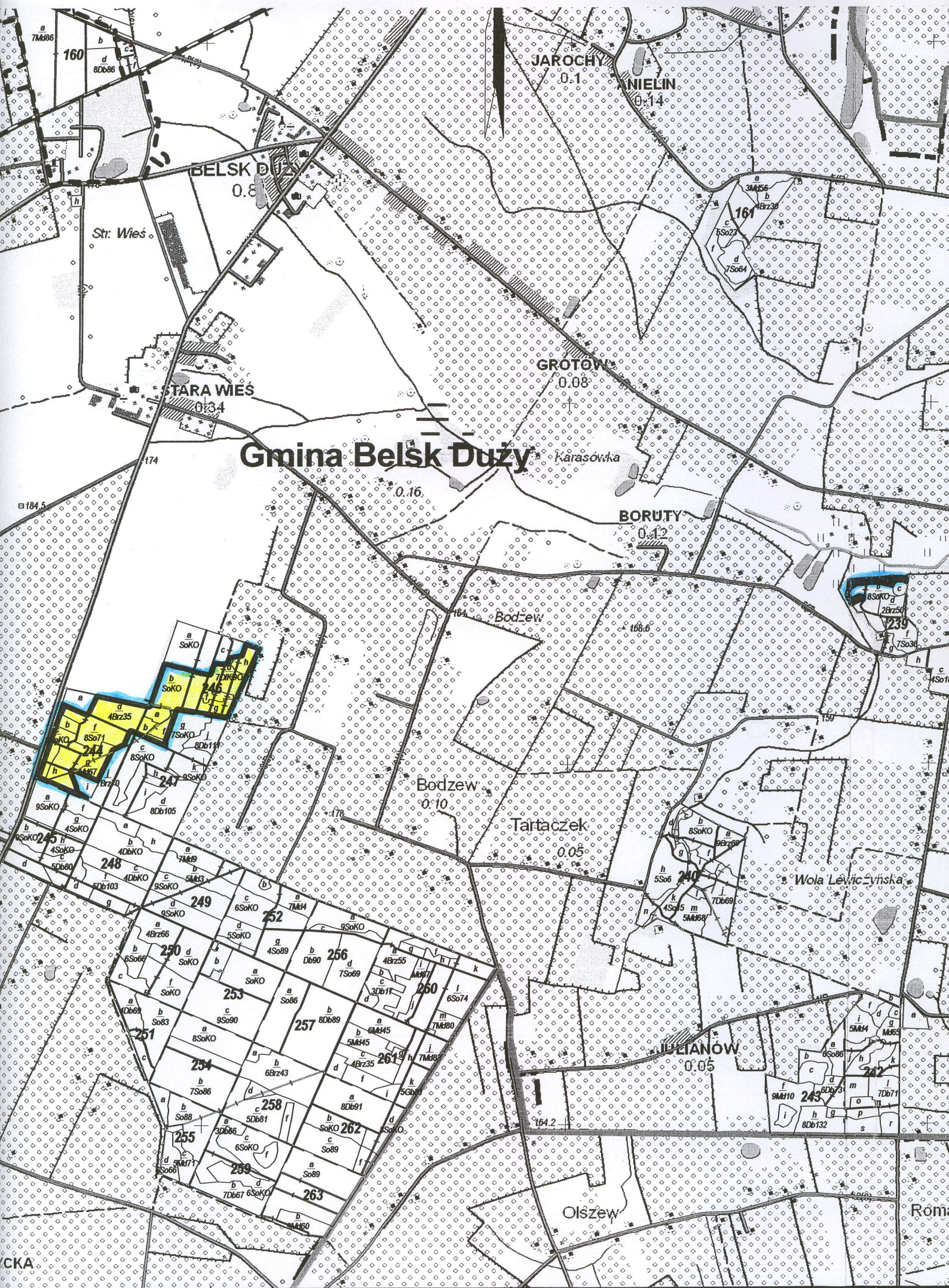
z dnia 25 kwietnia 2014 r.

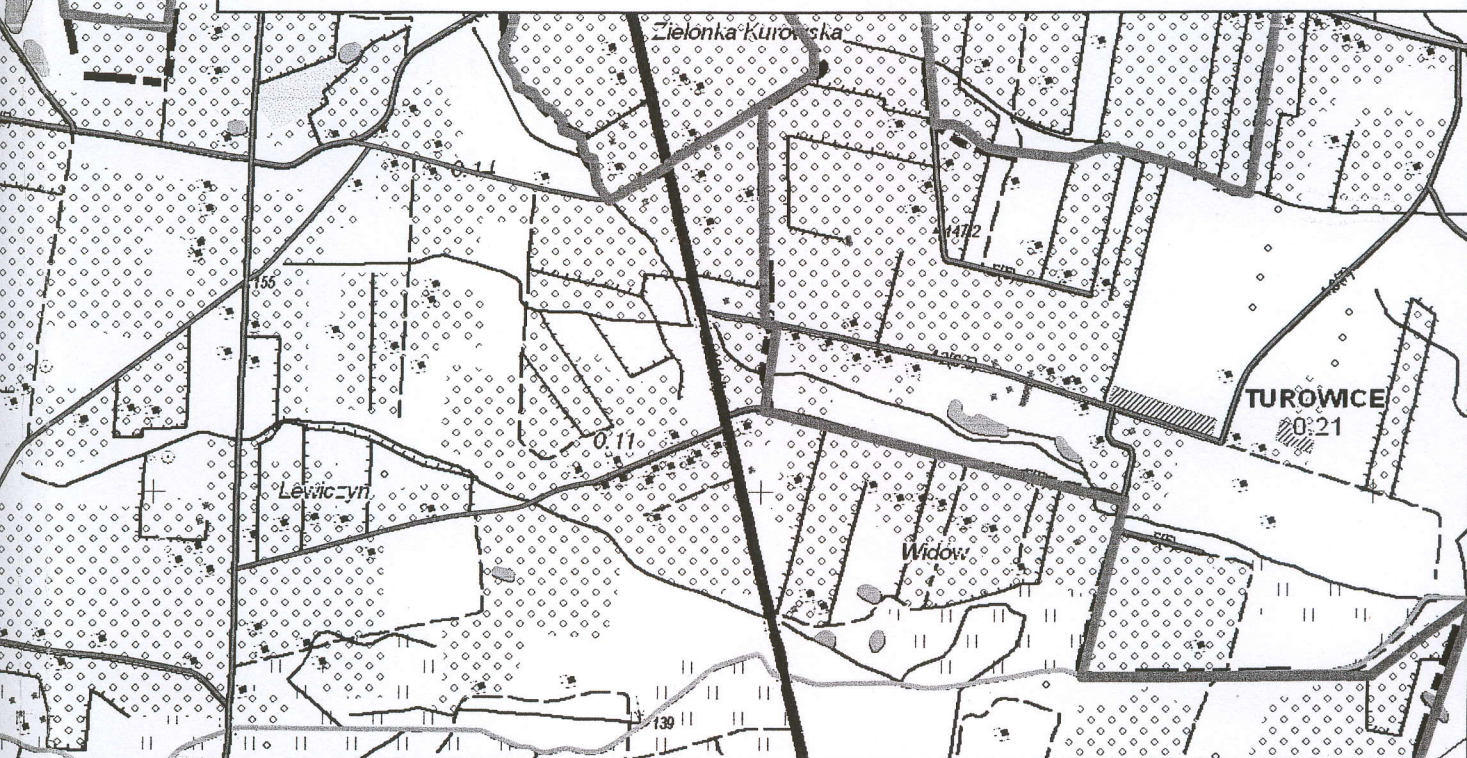
Zgodnie z Rozporządzeniem Ministra Ochrony Środowiska, Zasobów Naturalnych i Leśnictwa z dnia 25 sierpnia 1992 roku w sprawie szczegółowych zasad i trybu uznawania lasów za ochronne oraz szczególnych zasad prowadzenia w nich gospodarki leśnej (Dz. U. z 1992 r., Nr 67, poz. 337) w związku z art. 16 ust. 2 ustawy z dnia 28 września 1991 r. o lasach, Regionalna Dyrekcja Lasów Państwowych w Radomiu przedłożyła do zaopiniowania wnioszek o uznanie za ochronne lasów położonych w granicach administracyjnych gminy Belsk Duży.

Regionalna Dyrekcja Lasów Państwowych w Radomiu wnioskuję o pozytywną opinię w sprawie uznania lasów za ochronne, będące własnością Skarbu Państwa położonych na terenie gminy Belsk Duży o powierzchni 36,57 ha. Proponowana kategoria ochronności – lasy wodochronne.

Ekonomicznym skutkiem uznania lasów za ochronne jest obniżenie stawki podatku leśnego o 50%. W przypadku lasów uznanych za ochronne o powierzchni 36,57 ha nastąpi zmniejszenie wpływów do budżetu gminy z tytułu podatku leśnego o kwotę około 690 zł. W związku z powyższym Rada Gminy uznała za zasadne pozytywne zaopiniowanie złożonego wniosku.


PRZEWODNICĄCY
Rady Gminy
Andrzej Adamczyk





LEGENDA

- | | | | |
|--|--|--|---|
| | Budynki | | Granice gmin |
| | Granicznik | | Granica obszaru chronionego krajobrazu |
| | Most | | Granica zespołu przyrodniczo krajobrazowego |
| | Przejazd kolejowy | | Natura 2000 - SOO |
| | Siedziba nadleśnictwa | | Natura 2000 - SOO |
| | Siedziba leśnictwa | | Lasy ochronne /obrys/ |
| | Przepust | | Lasy na stałych powierzchniach badawczych i doświadczalnych |
| | Struga | | Lasy stanowiące cenne fragmenty różnorodnej przyrody |
| | Cieki wodne | | Lasy glebochronne |
| | Granice rezerwatów | | Lasy mające szczególne znaczenie dla obronności |
| | Granice obrębów leśnych | | Lasy stanowiące ostoję zwierząt podlegających ochronie gatunkowej |
| | Granice zasięgu terytorialnego nadleśnictwa | | Lasy wodochronne |
| | Kolej | | Jedna kategoria ochronności |
| | Drogi krajowe | | Dwie lub trzy kategorie ochronności |
| | Drogi wojewódzkie | | Obszary wymagające pozbawienia charakteru ochronnego |
| | Drogi inne | | |
| | Drogi leśne utwardzone | | |
| | Drogi leśne gruntowe | | |
| | Linie oddziałowe | | Granice współwłasności lub gruntów spomych |
| | Linie energetyczne | | |
| | Ścieżki, wizury, pasy przeciwpożarowe | | |
| | Linie podziału powierzchniowego istniejące | | 11 Podział powierzchniowy sąsiednich jednostek LP |
| | Linie podziału powierzchniowego projektowane | | |

Podkład topograficzny: Mapa wektorowa pozioma 2 (VML2)
Stan aktualności podkładu topograficznego: 2002 r.



Wykonano w Biurze Urządzania Lasu
i Geodezji Leśnej
Oddział w Radomiu
Wykonała: Ewa Siek
Sprawdził: Cezary Kurys

PRZEWODNICZĄCY
Rady Gminy
Andrzej Adamczyk