




LEGENDA

-  Granica opracowania
-  Ziemia urodzajna - Ø150 cm, warstwa 100 cm pod projektowane drzewa pow. = 25m²; obj. = 25m³
-  Ziemia urodzajna - warstwa 40 cm pod projektowane krzewy, trawy ozdobne i byliny pow. = 887 m²; obj. = 355m³

INWESTOR:

Gmina Belsk Duży  
ul. Kozietulskiego 4  
05-622 Belsk Duży

PROJEKTANT:

 **S&P**  
architektura krajobrazu

S&P Architektura Krajobrazu Sp. z o.o.  
Siedlec 25  
48-385 Otmuchów

ZESPÓŁ PROJEKTOWY:

ARCHITEKTURA KRAJOBRAZU	
ARCHITEKT PRZEWODZĄCY	
arch. kraj.	
MIROSLAW SZTUKA	
arch.	
AGNIESZKA WOJCIULA	
arch. kraj.	
KAMILA KRZYK	

NAZWA I ADRES OBIEKTU BUDOWLANEGO:

REWITALIZACJA TERENÓW CENTRUM  
BELSKA DUŻEGO, BELSK DUŻY

działki o nr ewid. gr:  
133/2, 134/6, 134/9, 135

SKALA:

1:200

FAZA PROJEKTU:

PROJEKT WYKONAWCZY

TYTUŁ RYSUNKU:

PRZYGOTOWANIE PODŁOŻA POD  
NASADZENIA

OPRACOWANIE:

KK

RYSUNEK NR:

148 PW AK P 01  
nr projektu faza projektu branża rodzaj rys. nr rys.

DATA:

PAŹDZIERNIK 2016